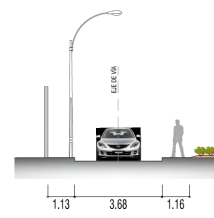
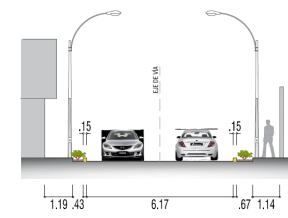


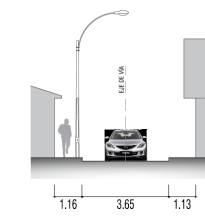
CORTE 36 - 36
PJE. EMILIANO HUAMANTICA SALINAS
VÍA PAVIMENTADA
5.97 ml.



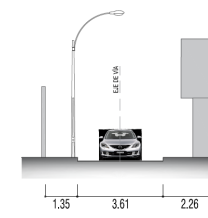
CORTE 37 - 37
AV. CHAPARRO
VÍA PAVIMENTADA
9.90 ml.



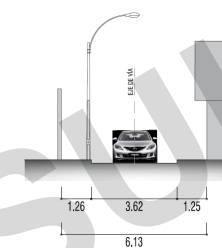
CORTE 38 - 38
CA. DIEGO QUISEP TTTITO
VÍA PAVIMENTADA
5.94 ml.



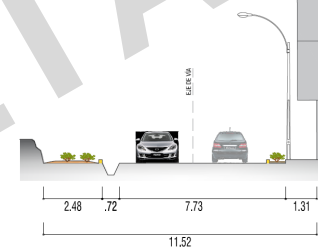
CORTE 39 - 39
CA. HUMBERTO VIDAL UNDA
VÍA PAVIMENTADA
6.22 ml.



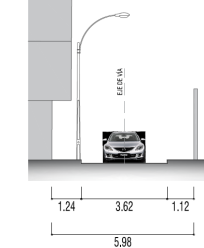
CORTE 40 - 40
CA. LUIS NIETO MIRANDA
VÍA PAVIMENTADA
6.13 ml.



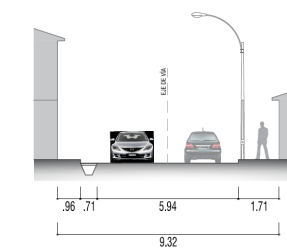
CORTE 41 - 41
AV. DANIEL ESTRADA PEREZ
VÍA PAVIMENTADA
11.51 ml.



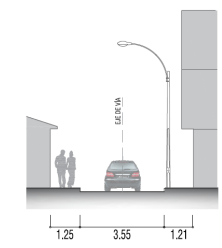
CORTE 42 - 42
CA. JOSE GABRIEL COSIO MEDINA
VÍA PAVIMENTADA
5.98 ml.



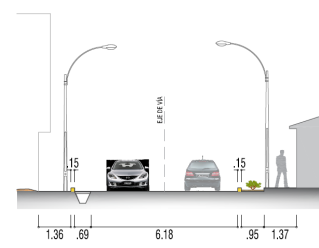
CORTE 43 - 43
AV. DANIEL ESTRADA PEREZ
VÍA PAVIMENTADA
9.32 ml.



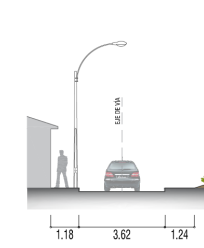
CORTE 44 - 44
CA. HUMBERTO VIDAL UNDA
VÍA PAVIMENTADA
6.04 ml.



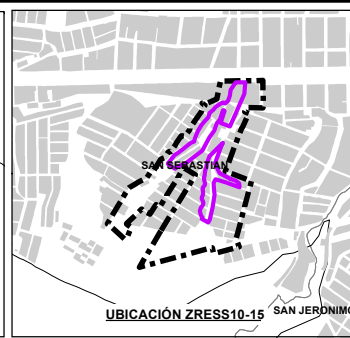
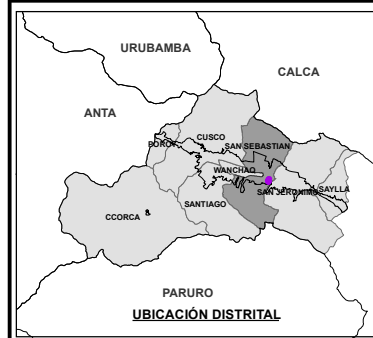
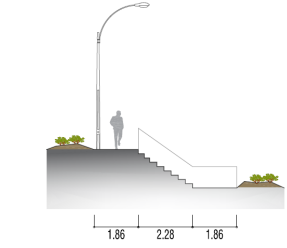
CORTE 45 - 45
AV. DANIEL ESTRADA PEREZ
VÍA PAVIMENTADA
10.85 ml.



CORTE 46 - 46
CA. DIEGO QUISEP TTTITO
VÍA PAVIMENTADA
6.04 ml.



CORTE 47 - 47
PJE. EMILIANO HUAMANTICA SALINAS
VÍA PAVIMENTADA
6.00 ml.

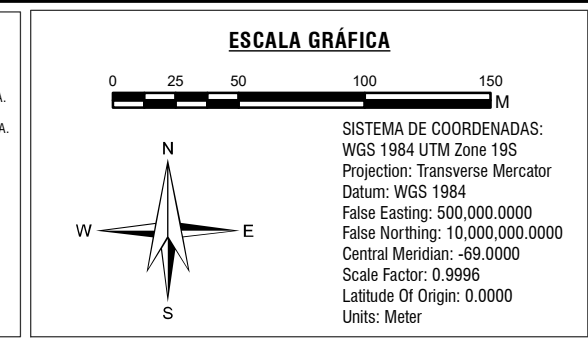


LEYENDA

ZONA DE REGLAMENTACIÓN ESPECIAL	MURO DE CONTENCIÓN EXISTENTE
ÁMBITO DE INTERVENCIÓN	GRADAS EXISTENTES
AGRUPACIONES URBANAS	FRANJA DE ALTA TENSIÓN
MANZANAS ENTORNO URBANO	CURVAS DE NIVEL
OCUPACIÓN ACTUAL	SECCIONES
ÁREAS DE APORTE	
ZONA DE PROTECCIÓN AMBIENTAL	
ZRE SITIO ARQUEOLÓGICO LUCERINAS	
ZONA DE EXCLUSIÓN AÉREA	

RUTAS DE TRANSPORTE

	E.S.G. YLLARY QOOSQO S.A.
	E.M. CORRECAMINO S.S.A.
	E.T. IMPERIAL S.A.
	E.T. C-4-M S.A.
	E.T. Doradino SRL
	E.T. El Dorado S.A.
	PARADERO



	MUNICIPALIDAD PROVINCIAL DE CUSCO	GERENCIA DE DESARROLLO URBANO Y RURAL	
PLAN ESPECIFICO ZRESS10-15			
PROYECTO: "MEJORAMIENTO Y RECUPERACIÓN DE LAS CONDICIONES DE HABITABILIDAD URBANA EN 41 ZONAS DE REGLAMENTACIÓN ESPECIAL DE LA PROVINCIA DE CUSCO"			
ZONA: ZONA DE REGLAMENTACIÓN ESPECIAL			
MAPA: ESTRUCTURA VIAL: RUTAS DE TRANSPORTE URBANO - SECCIONES			CÓDIGO: MD-FC 03D
FUENTE: - INE - PDM CUSCO - SGOZP - PDU CUSCO - SGOZP - LEVANTAMIENTO TOPOGRÁFICO 41 ZRE - HABILITACIONES URBANAS	ELABORADO POR: EQUIPO TÉCNICO PM41ZRE	ESCALA: 1:3,000	LOS LÍMITES TERRITORIALES EN EL PRESENTE DOCUMENTO SON REFERENCIALES
			OCTUBRE - 2021